
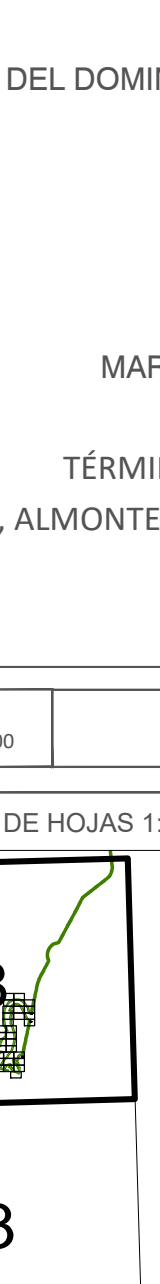





<div><div>MINISTERIO PARA LA TRANSICIÓN ECOLÓGICA Y EL RETO DEMOGRÁFICO</div></div>			
<div>DIRECCIÓN GENERAL DE LA COSTA Y EL MAR</div> <div>Servicio Provincial de Costas en Huelva</div>			
<div>DESLINDE DEL DOMINIO PÚBLICO MARÍTIMO-TERRESTRE</div>			
<div>TRAMO: MARISMAS DE DOÑANA</div>			
<div>TÉRMINOS MUNICIPALES DE: HIÑOJOS, ALMONTE (HUELVA) Y AZNALCÁZAR (SEVILLA)</div>			
PLANO Nº 3	HOJA Nº 01-732170 - 4107200	PLANO:	REFERENCIA SERVICIO: EXPEDIENTE DUNA: DES01/10/21/0004
<div>GRÁFICO DE DISTRIBUCIÓN DE HOJAS 1:50.000</div> <div></div>		<div>GRÁFICO DE DISTRIBUCIÓN DE HOJAS 1:1.000</div> <div></div>	
<div>EXAMINADO Y CONFORME</div>			
<div>Jefe de Servicio Provincial Firma:Gabriel Jesús Cuenca López</div>			

VERTICES POLIGONAL DEL DESLINDE		VERTICES POLIGONAL DEL DESLINDE			
Num	X	Y	Num	X	Y
AL-1108	732671.379	4107163.359			